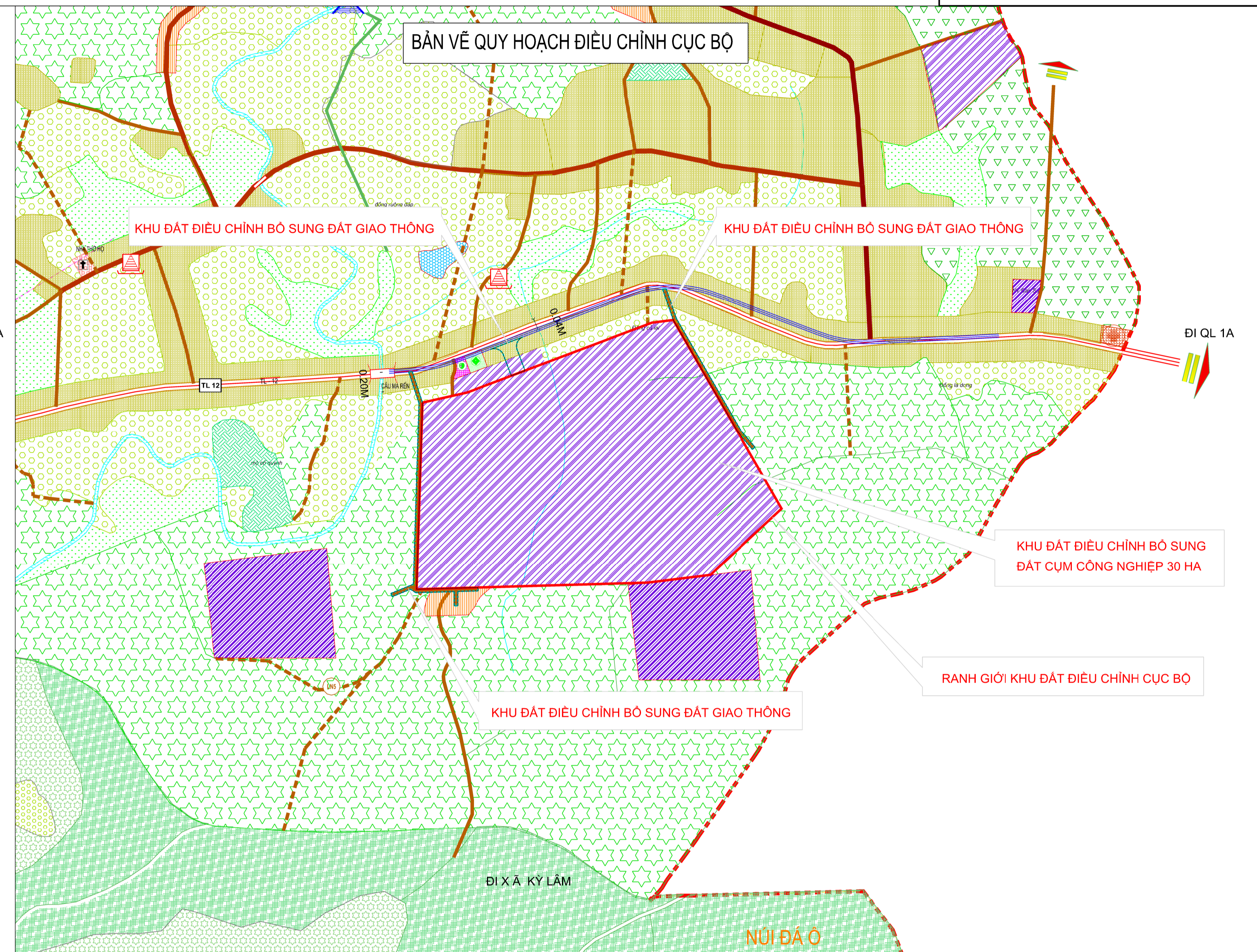
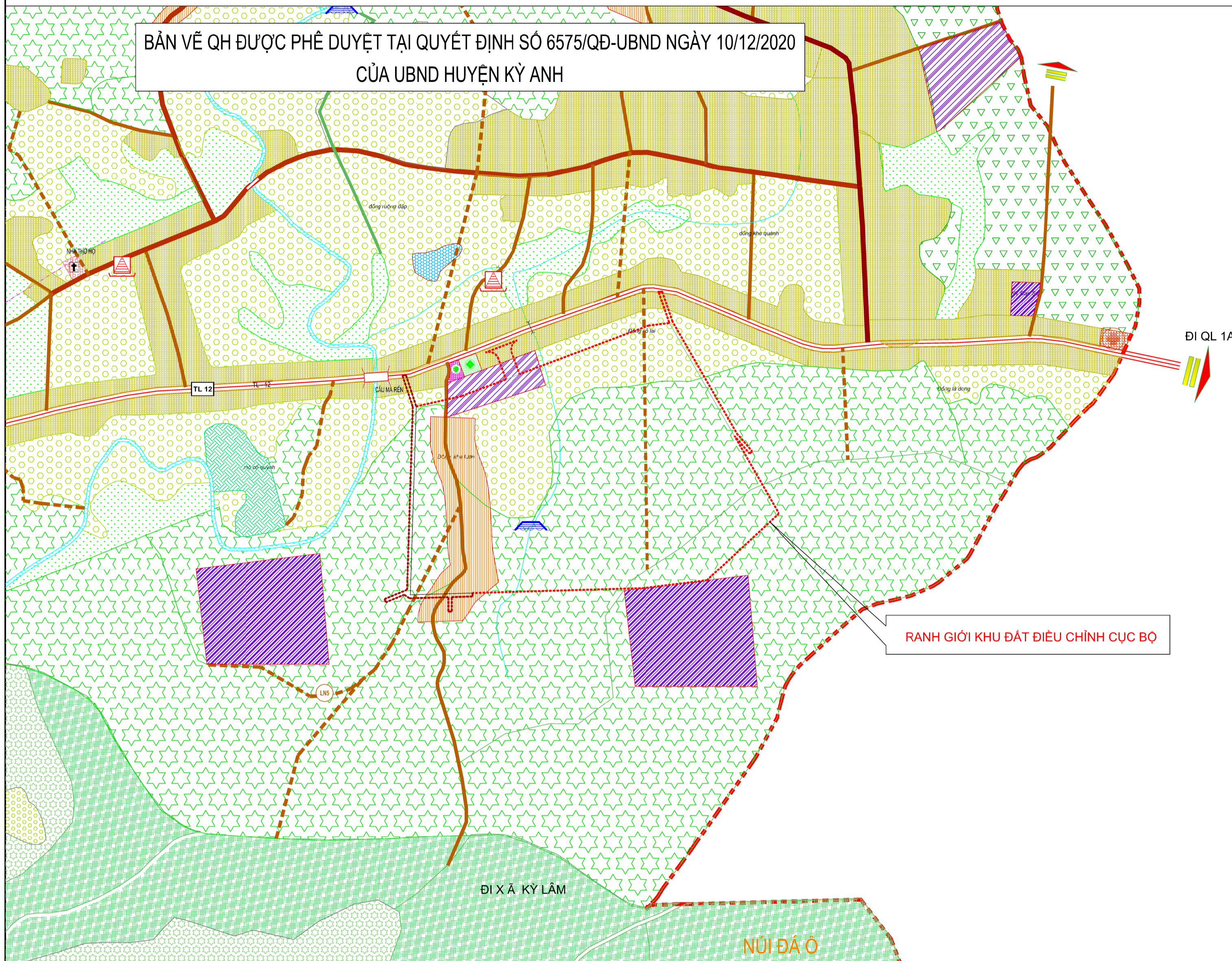
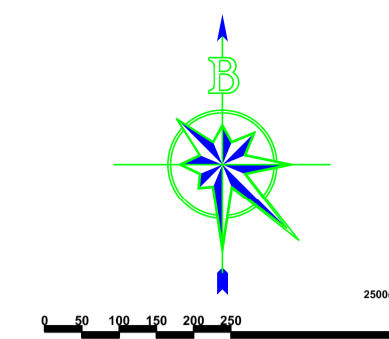


**ĐIỀU CHỈNH CỤC BỘ ĐỒ ÁN ĐIỀU CHỈNH QUY HOẠCH CHUNG XÂY DỰNG XÃ
LÂM HỢP, HUYỆN KỶ ANH, GIAI ĐOẠN ĐẾN NĂM 2030
(NAY LÀ XÃ KỶ LẠC, TỈNH HÀ TĨNH)
BẢN VẼ ĐIỀU CHỈNH QUY HOẠCH SỬ DỤNG ĐẤT**



NỘI DUNG ĐIỀU CHỈNH

1. Điều chỉnh mục đích sử dụng đất

QH phê duyệt tại Quyết định số 6575/QĐ-UBND ngày 10/12/2020 của UBND huyện Kỳ Anh

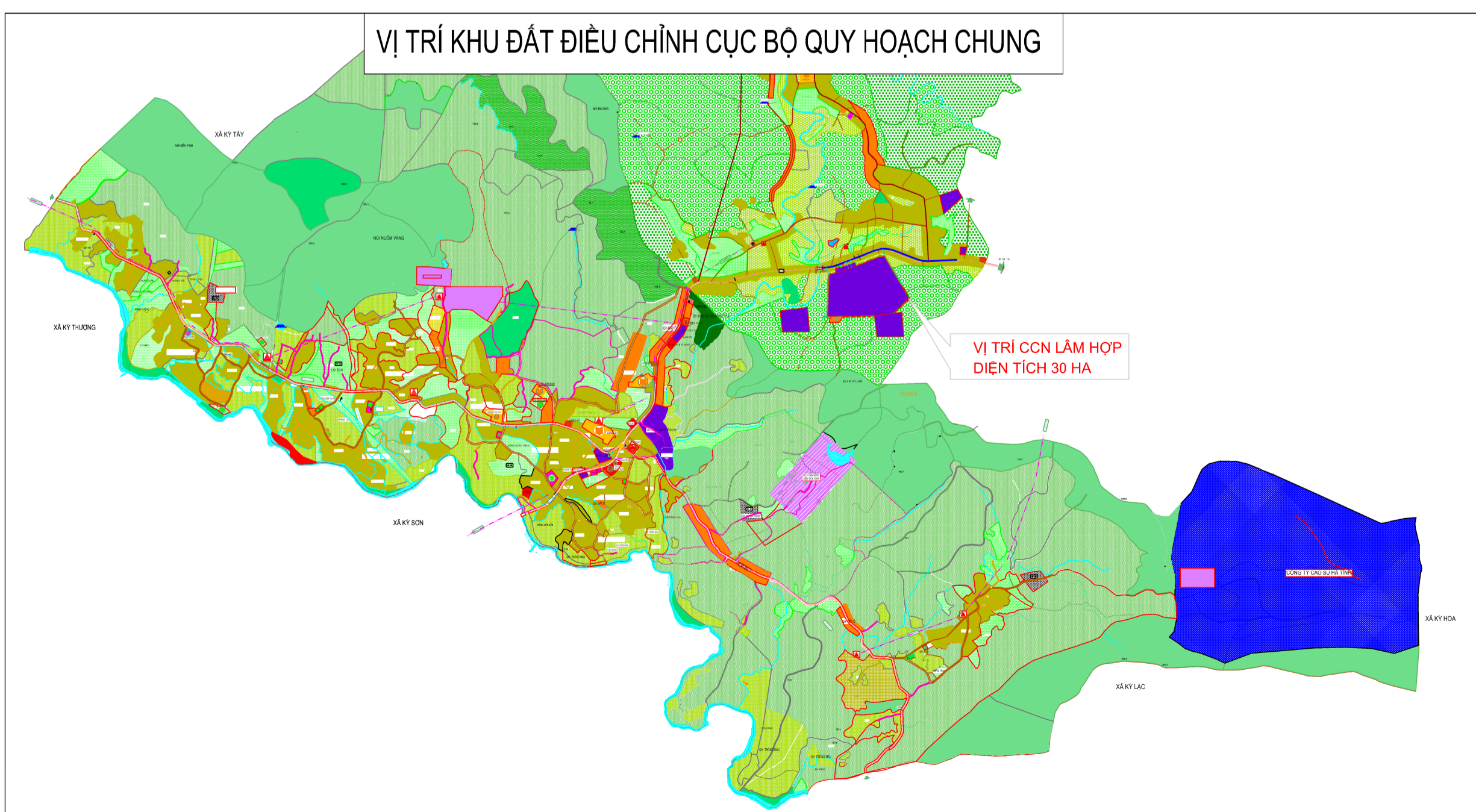
Quy hoạch điều chỉnh cục bộ		Quy hoạch điều chỉnh cục bộ	
Loại đất	Diện tích (ha)	Loại đất	Diện tích (ha)
Đất trồng cây hàng năm khác	6,38	Đất sản xuất công nghiệp và kho tàng	30
Đất rừng sản xuất	19,48		
Đất ở nông thôn	3,17		
Đất sản xuất kinh doanh	0,72		
Đất giao thông	0,25	Đất giao thông đầu nối, hoãn trả	0,77
Đất trồng cây hàng năm khác	0,24		
Đất rừng sản xuất	0,53		

2. Các nội dung khác: không thay đổi thực hiện theo Quyết định số 6575/QĐ-UBND ngày 10/12/2020 của UBND huyện Kỳ Anh về việc phê duyệt Đồ án điều chỉnh quy hoạch chung xây dựng xã Lâm Hợp, huyện Kỳ Anh giai đoạn đến năm 2030.

GHI CHÚ

	ĐẤT TRỒNG CÂY HÀNG NĂM
	ĐẤT RỪNG TRỒNG SẢN XUẤT
	ĐẤT Ở NÔNG THÔN
	ĐẤT CÔNG NGHIỆP - TTCN
	RANH GIỚI KHU ĐẤT ĐIỀU CHỈNH CỤC BỘ

- Điều chỉnh chức năng sử dụng đất sang đất sản xuất công nghiệp và kho tàng với diện tích 30 ha:
 - + Điều chỉnh quỹ đất quy hoạch đất sản xuất kinh doanh: 0,72 ha sang đất sản xuất công nghiệp, kho tàng;
 - + Điều chỉnh quỹ đất quy hoạch đất ở nông thôn: 3,17 ha sang đất sản xuất công nghiệp, kho tàng;
 - + Điều chỉnh quỹ đất quy hoạch đất trồng cây hàng năm: 6,38 ha sang đất sản xuất công nghiệp, kho tàng;
 - + Điều chỉnh quỹ đất quy hoạch đất rừng sản xuất: 19,48 ha sang đất sản xuất công nghiệp, kho tàng;
 - + Điều chỉnh quỹ đất quy hoạch đất giao thông: 0,25 ha sang đất sản xuất công nghiệp, kho tàng;
- Điều chỉnh chức năng sử dụng đất sang đất giao thông với diện tích 0,77 ha:
 - + Điều chỉnh quỹ đất quy hoạch đất rừng sản xuất: 0,53 ha sang đất giao thông;
 - + Điều chỉnh quỹ đất quy hoạch đất trồng cây hàng năm khác: 0,24 ha sang đất giao thông;
- Điều chỉnh độ rộng đường quốc lộ 12C từ 42 m lên thành 62 m (bao gồm hành lang an toàn giao thông và đường gom) đoạn có ranh giới cụm công nghiệp Lâm Hợp.
- Điều chỉnh mở rộng đường Trục thôn TT31 (Quốc lộ 12C - Hội quán Minh Châu mới) rộng đến 30 m.



CƠ QUAN PHÊ DUYỆT:
ỦY BAN NHÂN DÂN XÃ KỶ LẠC

KÈM THEO QUYẾT ĐỊNH SỐ:QĐ-UBND NGÀY: THÁNG: NĂM 2026

CƠ QUAN THẨM ĐỊNH:
PHÒNG KINH TẾ XÃ KỶ LẠC

KÈM THEO TO TRÌNH SỐ:KT/..... NGÀY: THÁNG: NĂM 2026

CƠ QUAN TỔ CHỨC LẬP QUY HOẠCH:
PHÒNG KINH TẾ XÃ KỶ LẠC

KÈM THEO TO TRÌNH SỐ:TT/..... NGÀY: THÁNG: NĂM 2026

CÔNG TRÌNH - ĐỊA ĐIỂM:
ĐIỀU CHỈNH CỤC BỘ ĐỒ ÁN ĐIỀU CHỈNH QUY HOẠCH CHUNG XÂY DỰNG XÃ LÂM HỢP, HUYỆN KỶ ANH, GIAI ĐOẠN ĐẾN NĂM 2030

ĐỊA ĐIỂM: XÃ KỶ LẠC, TỈNH HÀ TĨNH

TÊN BẢN VẼ:
BẢN VẼ ĐIỀU CHỈNH CỤC BỘ QUY HOẠCH SỬ DỤNG ĐẤT

BẢN VẼ: QH-03	GHÉP: 01A0	TỶ LỆ: 1/500	NGÀY:/03/2026
THIẾT KẾ:	KTS. NGUYỄN THÀNH QUẢN		
CHỦ TRÌ:	KTS. ĐÀO CÔNG THỊNH		
CHỦ NHIỆM ĐỒ ÁN:	KTS. ĐÀO CÔNG THỊNH		
QUẢN LÝ KỸ THUẬT:	KS. NGUYỄN VIỆT NHƯ ANH		

ĐÁO CÔNG THỊNH

ĐƠN VỊ THIẾT KẾ
CÔNG TY TNHH THIẾT KẾ - THI CÔNG - XÂY DỰNG
NHÀ XINH